

# **TAUNUS MIT KINDERN**

*400 Ausflüge, Aktivitäten und  
Adressen für Ferien und Freizeit*

**VON HEIKE KATHARINA EWALD  
& MICHAEL KÖHLER**

**SÜDLICHER TAUNUSRAND**

**BAD HOMBURG & FRIEDRICHSDORF**

**RUND UM DEN FELDBERG**

**NATURPARK HOCHTAUNUS**

**LAHN & HINTERTAUNUS**

**LIMBURG & MITTELTAUNUS**

**UNTERLAHN & NATURPARK NASSAU**

**INFO & VERKEHR**

**FERIENADRESSEN**

**KARTEN & REGISTER**

**SÜDLICHER  
TAUNUSRAND**

*Mühlen am rauschenden  
Bach* 19

*Festkalender* 50

**AM SÜDHANG DES TAUNUS**
**11 Tipps für Wasserratten**

11 Frei- und Hallenbäder

**17 Frische Luft & Sport**

17 Radeln, Skaten und Wandern

23 Grillplätze

24 Reiten und Kutsche fahren

26 Spielen, Toben, Winterspaß

**32 Umwelt erforschen**

32 Natur verstehen, Sterne beobachten

**37 Handwerk und Geschichte**

37 Bahnen und Museen

**42 Bühne, Leinwand & Aktion**

42 Kino, Kunst und Ferienspiele

47 Für Bücherwürmer

49 Feste & Märkte

**BAD HOMBURG &  
FRIEDRICHSDORF**

*Der Limes: Grenze  
zwischen Römern und  
Germanen* 74

*Festkalender* 80

**IHR SEHT DEN WALD VOR LAUTER RÖMERN NICHT!**
**53 Tipps für Wasserratten**

53 Frei- und Hallenbäder

**56 Frische Luft & Sport**

56 Radeln oder Rollschuh laufen

57 Geocaching: Auf zur Schatzsuche!

62 Wandern und Grillen

63 Reiten und Kutsche fahren

65 Minigolf spielen

**66 Umwelt erforschen**

66 Tiere in Parks und auf Bauernhöfen

**69 Handwerk und Geschichte**

69 Betriebsbesichtigung

70 Schlossbesichtigung

72 Besuch bei den Römern

75 Museen

**76 Bühne, Leinwand & Aktionen**

78 Für Bücherwürmer

79 Feste & Märkte

**FELDBERG**

<b>Tipps für Wasserratten</b>	83	
Frei- und Hallenbäder	83	
<b>Frische Luft &amp; Sport</b>	87	<i>Dein Rucksack ohne Müll</i> 88
Radeln und Wandern	87	
Toben, grillen und Minigolf spielen	97	
Ski fahren und rodeln am Feldberg	98	<i>Hm, lecker: Geröstete Maronen</i> 92
<b>Umwelt erforschen</b>	100	
Schöne Vögel, wilde Tiere	100	
Natur zum Anfassen	103	
<b>Handwerk und Geschichte</b>	105	
Ballon fahren	105	
Burgen und Ruinen	106	
<b>Bühne, Leinwand &amp; Aktionen</b>	111	
Kunst und Theater	111	
Für Bücherwürmer	114	
Feste & Märkte	114	<i>Festkalender</i> 116

**EIN HOCH AUF DEN TAUNUS! NATURPARK HOCHTAUNUS**

<b>Tipps für Wasserratten</b>	119	
Frei- und Hallenbäder	119	
In Naturwasser baden	123	
<b>Frische Luft &amp; Sport</b>	124	
Radeln und Skaten	124	
Wandern	126	
Grillhütten	130	
Reiten & Kutsche fahren	132	
Erlebniswelten	133	
Klettern in den Felsen	137	
Skilanglauf im Hochtaunus	139	
<b>Umwelt erforschen</b>	140	
Bunte Vögel und flinke Tiere	140	<i>Fährtenleser aufgepasst!</i> 141
<b>Handwerk und Geschichte</b>	141	
Betriebe und Burgen	141	
Museen und Dorfbesichtigungen	144	<i>Hexenwahn im Taunus</i> 145
<b>Bühne, Leinwand &amp; Aktionen</b>	148	
Ferienprogramm und Lesestoff	148	
Feste & Märkte	149	<i>Festkalender</i> 150



<b>LAHN &amp; HINTERAUNUS</b>		<b>OBER- UND UNTERIRDISCH GUT: HINTERAUNUS</b>	
		153	<b>Tipps für Wasserratten</b>
		153	Frei- und Hallenbäder
		157	Wassersport   Schiffstouren auf der Lahn 161
		162	<b>Frische Luft und Sport</b>
		162	Radeln, wo's Spaß macht: Lahn-Radweg
		164	Wandern
		167	Grillen im Grünen
		170	Reiten und Spielen
		171	<b>Umwelt erforschen</b>
		171	Wilde Tiere
<i>Kristallhöhle Kubach</i>	174	173	Unter- & Überirdisches
		177	<b>Handwerk und Geschichte</b>
<i>Bergmanns-ABC</i>	178	177	Bahnen und Bergwerke
		180	Burgen und Schlösser
		186	Museen und Stadtführungen
		191	<b>Bühne, Leinwand &amp; Aktionen</b>
		191	Theater, Kino und Kultur   Für Bücherwürmer 193
<i>Festkalender</i>	196	195	Feste & Märkte
<b>LIMBURG &amp; MITTELTAUNUS</b>		<b>DAS GROSSE DREIECK IN DER MITTE</b>	
		199	<b>Tipps für Wasserratten</b>
		199	Frei- und Hallenbäder
		206	Im und auf dem Wasser unterwegs
		208	<b>Frische Luft &amp; Sport</b>
		208	Radeln und Skaten
		211	Wandern und Picknicken
		213	Erlebnisparks und Spielorte
		217	Schlittschuh laufen
		217	<b>Umwelt erforschen</b>
<i>Die Äskulapnatter</i>	219	217	Auf Lehrpfaden wandeln
		220	<b>Handwerk und Geschichte</b>
		220	Bahnen für große und kleine Leute
		222	Römerkastell und Hexenturm
		224	Museen und Stadtführungen
		229	<b>Bühne, Leinwand &amp; Aktionen</b>
		229	Theater, Kino und Kultur   Für Bücherwürmer 232
<i>Festkalender</i>	234	233	Feste & Märkte

**WEIN, WALD UND WASSER** **UNTERLAHN &**

**Tipps für Wasserratten** 237 **NATURPARK**  
**NASSAU**

Frei- und Hallenbäder 237  
Wassersport 240

**Frische Luft & Sport** 243 *Kleine Wetterkunde* 241

Radeln und Wandern am Fluss 243  
Grillspaß in Nassau 247  
Reiten und Kutsche fahren 248  
Winterspaß 249

**Umwelt erforschen** 249

Naturerfahrung 249

**Handwerk und Geschichte** 250

Bahnen und Bähnchen 250

Burgen am Rhein 251 | Römer und noch 'ne Burg 253  
Museen 255

**Bühne, Leinwand & Aktionen** 258

Kultur, Kultur & Weihnachtsmärkte 258 *Festkalender* 260

**TAUNUS-CONNEXIONS** **INFO &**

**Orte, Infos, Anfahrten** 263 **VERKEHR**

Südlicher Taunusrand 263  
Bad Homburg & Friedrichsdorf 265  
Rund um den Feldberg 266  
Naturpark Hochtaunus 268  
Lahn & Hintertaunus 270  
Limburg & Mitteltaunus 272  
Unterlahn & Naturpark Nassau 276

**Mit Bahn & Bus unterwegs** 279

Taunus ist RMV-Gebiet 279

**KINDERFREUNDLICHE UNTERKÜNFTE** **FERIEN-  
ADRESSEN**

Hotels 285 | Familienferienstätten 286  
Ferien auf Bauern- und Reiterhöfen 288  
Jugendherbergen 290 | Naturfreundehäuser 293  
Jugendzeltplätze & Camping 297

**KARTEN &  
REGISTER**

Karten 305 | Register 314

**Der Taunus hat es in sich. Burgen und Schlösser, Tier- und Freizeitparks, Flüsse für Schiffsfahrten und Paddeltouren oder interessante Museen. Dazu ein engmaschiges Wander- und Radwegenetz, gemütliche Ausflugslokale und wunderschön gelegene Grill- und Picknickplätze. Denn der Taunus ist riesig: Er beginnt im Süden in der Rhein-Main-Ebene dort, wo er allmählich ansteigt und Vordertaunus heißt, und reicht bis an die Lahn, wo er Hintertaunus genannt wird. Dazwischen liegen der Rheingau-Taunus und der Naturpark Hochttaunus. Also ganz schön viel Taunus!**

## **Die Autoren**

*Für den gebürtigen Frankfurter **Michael Köhler** war der Taunus die erste Reiseregion, die er bei Familienausflügen, Wandertagen mit der Schule oder Freizeiten als Teamer in der ehrenamtlichen Jugendarbeit aus eigener Anschauung kennen gelernt hat. Der Vater einer Tochter arbeitet in Frankfurt als freier Journalist, Lektor und Übersetzer.*

*Von ihrem Wohnort Oberursel aus hat die Marketingmanagerin **Heike Katharina Ewald** den Taunus durchkämmt, um Bestehendes zu aktualisieren und neue Aktivitäten auszutesten. Ihre beiden Kinder **Sophia** (6) und **Philipp** (3) waren über so viele Ausflüge begeistert!*

Familien mit Kindern, Schulklassen, Kindergarten- und Jugendgruppen, die in einem der schönsten Mittelgebirge Deutschlands unterwegs sind, finden hier allemal ein lohnendes Ziel: für einen Tagesausflug, ein verlängertes Wochenende oder gar eine Ferienwoche. Wo so viel los ist, hat man eher die Qual der Wahl! Da heißt es, eine Auswahl zu treffen. Und der vorliegende Reiseführer gibt euch genau die passende Antwort auf die Frage, wann ihr wohin gehen sollt! Wie bei einem Baukasten könnt ihr euch dabei genau die Tipps heraussuchen, die für euch interessant sind und daraus euer eigenes Programm für spannende Touren zusammenstellen: Ponys reiten, auf den Spuren der Römer Museen erkunden, Eichhörnchen durch die Wälder des Hochttaunus verfolgen, unterirdisch Höhlen und Bergwerke erforschen, in den Freibädern des südlichen Taunushangs abtauchen oder paddeln auf der Lahn und natürlich beim Besuch von Städten wie Limburg, Wetzlar, Weilburg oder Bad Homburg.

»Der Taunus hat es in sich« bekam für uns Autoren im Lauf der Arbeit an diesem Buch aber noch eine zweite Bedeutung. Hatte *Michael Köhler*, Autor der ersten beiden Auflagen, noch gedacht, nur seinen eigenen Kindheitserlebnissen nachreisen zu müssen, hat sich bald herausgestellt, dass der Taunus inzwischen ja noch viel mehr zu bieten hatte! Eine besondere Erfahrung war es für ihn, den Berichten der Tau-

nusbewohner zuzuhören, sei es über die einstige Bedeutung der Mühlen am Urselbach, die schwere Arbeit der Bergleute in den ehemaligen Erzgruben der Lahn-Dill-Region oder das Leben auf dem Bad Homburger Schloss. So wird lokale Geschichte lebendig – und soll in diesem Buch weitergegeben werden.

Auch *Heike Katharina Ewald*, die für die nun 3. Auflage recherchierte, war für euch über viele Wochen und ungezählte Kilometer im Taunus unterwegs und hat wieder neue Aktivitäten gefunden. Als Geocaching-Fan hat sie zudem mit ihren beiden Kindern die schönsten Taunus-Caches für euch ausprobiert. Lasst euch also von der Begeisterung anstecken und genießt viele schöne Tage im vielseitigen Taunus!

*Heike Katharina Ewald & Michael Köhler  
im Juni 2012*

## Danksagung

Unser Dank gilt all den freundlichen Menschen in Gemeindeämtern und Touristinformationen, an Museums- und Schwimmbadkassen, die uns wertvolle Tipps gegeben haben. Und besonders herzlich unserem pmv-Kollegen Eberhard Schmitt-Burk.

## Zur Gliederung dieses Buches

► »Taunus mit Kindern« ist in die **sieben geografischen Griffmarken** *Südlicher Taunusrand, Bad Homburg & Friedrichsdorf, Rund um den Feldberg, Naturpark Hochtaunus, Lahn & Hintertaunus, Limburg & Mitteltaunus* und *Unterlahn & Naturpark Nassau* gegliedert. Diese Griffmarken sind immer nach demselben Schema aufgebaut:

**Tipps für Wasserratten** sind Infos zu Baden in Seen, Frei- und Hallenbädern sowie zu Kanu- und Bootstouren oder Schiffsfahrten.

**Frische Luft & Sport** nennt Radtouren, Wanderungen, Parks und Gärten sowie Abenteuerspielplätze. Für die kalte Jahreszeit zeigen wir euch Rodelhänge, Skipisten und Eislaufbahnen.




### Gestatten?

**Ich bin Sam, die Wasserratte. Meine Clique und ich begleiten euch mit noch ein paar Freunden auf euren Entdeckertouren durch dieses Buch und den Taunus. Darf ich vorstellen:**

**Karlinchen, unsere sportliche Naturfreundin,**



**Herr Mau, Experte für Handwerk und Geschichte,**



**und Mockes, der liebt die Kunst und das Feiern.**



## Hinweis in eigener

**Sache:** All diese Adressen, Preise und Informationen zu gewinnen, hat viel Zeit und Mühe erfordert. Doch trotz aller Sorgfalt können sich Fehler einschleichen. Noch weniger sind wir davor gefeit, dass sich Daten noch während des Niederschreibens ändern. Auf jeden Fall freuen wir uns, wenn ihr uns auf Fehler und Veränderungen aufmerksam macht. Auch Lob und zusätzliche Tipps sind jederzeit willkommen!

### Schreibt an:

Peter Meyer Verlag  
Schopenhauerstraße 11  
60316 Frankfurt a.M.  
info@PeterMeyer  
Verlag.de  
www.pmv-Verlag.de

**Umwelt erforschen** stimmt euch auf umweltfreundliches Naturerleben ein. Hier findet ihr spannende Wild- und Tierparks, aber auch Kinderbauernhöfe, die euch ganz nah an Kuh und Schwein heranlassen. Vorgestellt werden zudem Naturlehrpfade, Programme von naturkundlichen Exkursionen und Ökostationen sowie Höhlen und Sternwarten.

**Handwerk & Geschichte** führt euch in die Welt der Technik, nimmt euch mit zu Bergbahnen und historischen Eisenbahnen, ehemaligen Mühlen und interessanten Museen. Die zahlreichen Burgen und Schlösser der Region nicht zu vergessen. Ihr werdet staunen, was man auch bei schlechtem Wetter alles unternehmen kann!

**Bühne, Leinwand & Aktionen** informiert euch über Kindertheater, Ferien- und Kreativangebote. Der Festkalender listet die schönsten Feste, Märkte und Veranstaltungen der jeweiligen Region auf. Hier lohnt es, auch mal in anderen Griffmarken zu spionieren!

**Info & Verkehr** bietet Anschriften von Informationsstellen sowie Tipps zu Anreise und öffentlichem Verkehr. **Ferienadressen** sind ausgewählte kinderfreundliche Übernachtungsstellen, Gruppenunterkünfte und Zeltplätze. Und schließlich gibt euch der farbige **Kartenatlas** die nötige Orientierung. Ihr seht: Es ist an alles gedacht – nur losziehen müsst ihr jetzt noch selbst!

pmv-Leser sind neugierig und mobil – nicht nur in der Fremde, sondern auch in der eigenen Umgebung. Den Wissensdurst ihres Nachwuchses wollen sie fördern, seinem Tatendrang im Einklang mit der Natur freie Bahn lassen. Daher finden Sie in diesem Ausflugsführer Tipps und Adressen zu allem, was kleine und große Kinder begeistert, je nach Wetterlage und Jahreszeit. Alle Adressen und Aktivitäten wurden von den Autoren persönlich begutachtet und strikt nach Kinder- und Familienfreundlichkeit ausgewählt.





**SÜDLICHER TAUNUSRAND**

**BAD HOMBURG & FRIEDRICHSDORF**

**RUND UM DEN FELDBERG**

**NATURPARK HOCHTAUNUS**

**LAHN & HINTERTAUNUS**

**LIMBURG & MITTELTAUNUS**

**UNTERLAHN & NATURPARK NASSAU**

**INFO & VERKEHR**

**FERIENADRESSEN**

**KARTEN & REGISTER**



**Dort, wo nordwestlich von Frankfurt die Landschaft allmählich ansteigt, liegt der südliche Rand des Taunus. Von Hofheim im Westen über Bad Soden bis Oberursel reicht unsere Griffmarke, die prall gefüllt mit vielseitigen Aktivitäten ist.**

## AM SÜDHANG DES TAUNUS

Bis in die 1970er Jahre war der südliche Taunusrand eher bäuerlich geprägt. Dann zog es viele Städter ins Grüne der Villenorte wie z.B. Bad Soden und mit ihnen wuchsen die Orte und Straßen. Dennoch gibt es hier viel Grün und genügend Raum für spannende Radtouren und Wanderungen: etwa von der Hohe mark über die Kaiser-Friedrich-Brücke bis nach Oberursel. Ihr könnt den südlichen Taunusrand aber auch super bei einer Rätsel-Geocaching-Tour rund um Eschborn erkunden. Für alle Kletterkünstler unter euch hält Kelkheim mit seinem bekannten Kletterwald viele Herausforderungen bereit.

## Frei- und Hallenbäder

### Badespaß in Oberursel

**Freibad Oberursel**, Altkönigstraße 99 – 105, 61440 Oberursel. © 06171/509-251, Fax -259. [www.stadtwerke-oberursel.de](http://www.stadtwerke-oberursel.de). [info@stadtwerke-oberursel.de](mailto:info@stadtwerke-oberursel.de).

**Bahn/Bus:** Stadtbus 42 und 45 bis Schwimmbad, U3 bis Lahnstraße, dann Fußweg. **Auto:** B455, in Oberursel in die Altkönigstraße einbiegen, Parkplätze direkt am Gelände. **Zeiten:** Mai – Aug Mo, Mi, Fr 8 – 20, Di, Sa, So, Fei 7 – 20, Do 7 – 21 Uhr; Sep Mo, Mi, Fr 8 – 19, Di, Do, Sa, So, Fei 7 – 19 Uhr. Kassenschluss 30 Min vor Schließung. **Preise:** 3 €, 10er-Karte 27 €; Kinder 4 – 18 Jahre 1,50 €, 10er-Karte 13,50 €, Dauerkarte 25 €; Feierabendtarif ab 18 Uhr Erw 1, 80 €, Kinder 1 €. Familien-/Dauerkarte 50 € (1 Erw), Anschlusskarte (Ehepartner) 35 €, Anschlusskarte 1. und 2. Kind 11 €, Anschlusskarte 3. Kind 7,50 €. Jedes weitere Kind frei. ▶ Das Oberurseler Freibad liegt an der zu den Taunusbergen aufsteigenden Altkönigstraße im nord-

## TIPPS FÜR WASSER-RATTEN



Philipp hat was gefunden!  
Nur leider ist es noch nicht der Geocaching-Schatz ...



© Freibad Oberursel

Schießt wie ein Pilz aus dem Boden: Wasser im Kinderbecken Oberursel

### Hunger & Durst

Im Oberweiler Freibad findet ihr einen Imbissstand mit Tischen, Stühlen und Sonnenschirmen.

westlichen Stadtgebiet. Das beheizte Freibad ist als schöne hügelige Parkanlage angelegt. Große mächtige alte Bäume bieten euch auch an heißen Tagen ausreichend Schatten. Die Liegewiese ist so riesig, dass ihr für euer Badehandtuch immer genug

Platz finden werdet. Das Freibad verfügt über ein großes Kombibecken, in dessen Schwimmerbereich eine Sprunganlage mit 1- und 3-m-Brett integriert ist. Kleine Kinder können sich in einem großen Planschbecken mit Rutsche und Sprudlern vergnügen. Zusätzlichen Spaß garantiert euch der Spielplatz unter alten Kiefernäumen, der mit Wippen, Schaukeln, einer Spielhütte und viel Sand ausgestattet ist. Das Beachvolleyballfeld ist etwas für sportliche Jugendliche und Erwachsene.

### Erlebnisbad für alle Jahreszeiten: Rhein-Main-Therme

Rhein-Main-Therme GmbH & Co. KG, Niederhofheimer Straße 67, 65719 Hofheim a.Ts. ☎ 06192/97779-0, Fax 97779-99. [www.rhein-main-therme.de](http://www.rhein-main-therme.de). [info@rhein-maintherme.de](mailto:info@rhein-maintherme.de). **Bahn/Bus:** Bus 812 bis Rhein-Main-Therme. **Auto:** B519 Hofheim – Kelkheim. **Zeiten:** Wasserwelten, Saunalandschaft täglich 9 – 23 Uhr. **Preise:** Wasserwelten Mo – Fr 3 Std 13 €, ganzer Tag 15 €, Sa, So, Fei und Ferien je 2 € Zuschlag; Kinder 4 – 15 Jahre Mo – Fr 3 Std 7 €, ganzer Tag 9 €, Sa, So, Fei und Ferien je 1 € Zuschlag; Schüler, Studenten Mo – Fr 3 Std 9 €, ganzer Tag 12 €, Sa, So, Fei und Ferien je 1,50 € Zuschlag, Familienkarte (2 Erw, 2 Kinder bis 15 Jahre) Mo – Fr 3 Std 32 €, ganzer Tag 35 €, Sa, So, Fei und Ferien Zuschlag je Erw 2 € bzw. Kinder 1,50 €. Mo – Fr

Bürger von Hofheim und Kelkheim 1,5 Std Erw 5, Kinder 2 €. **Infos:** Schwimmschule und Tauchschule, Kurse und Termine auf der Internetseite.

► Mit der Rhein-Main-Therme haben die beiden Städte Hofheim und Kelkheim ein richtiges Badeparadies für die ganze Familie auf die grüne Wiese gestellt. Unter einer großen Glaskuppel liegen mehrere, von subtropischen Pflanzen umstandene Wasserlandschaften. Die **Erlebniswelt** im Zentrum wartet mit allen Raffinessen auf, die ein modernes Spaßbad bieten kann: Wasserfälle vor Grotten mit nachempfundenem Sternenhimmel, Fontänen, Strömungskanal und Whirlpools. Ein Wellenbad darf natürlich nicht fehlen. Wer es sportlicher liebt, stürzt sich von den Sprungtürmen in ein gesondertes 25-m-Sportbecken. Großer Andrang herrscht vor dem Aufgang zu den zwei 140 bzw. 150 m langen Rutschen. Die kleinen Besucher haben ein eigenes Kinderparadies: die **Kindererlebniswelt**. Beim Ausflug nach draußen geht es an Massagedüsen und Sprudlern vorbei in ein Becken unter freiem Himmel, das in der warmen Jahreszeit Zentrum des **Freibades** ist. Zeit zum Entspannen heißt das Motto in der Sauna oder im römischen Dampfbad. Der Fitnessbereich schließlich bietet verschiedene Möglichkeiten für das Training von Kondition und Ausdauer.

## Badefreuden zwischen Wald und Wiesen

**Wiesenbad Eschborn**, Frei- und Hallenbad, Hauptstraße 258 – 260, 65760 Eschborn. ☎ 06196/490-890, www.eschborn.de. wiesenbad@eschborn.de. **Lage:**

Nordrand von Eschborn. **Bahn/Bus:** S4 Eschborn, 500 m nördlich vom Bhf, Bus 252 bis Schwimmbad (Rödelheim – Eschborn Rathaus – Oberursel Rathaus).

**Auto:** A66 Ausfahrt 17 Eschborn. **Rad:** Nahe Radweg am Westerbach. **Zeiten:** Hallenbad Di – Do 7 – 22, Fr 7 – 20 (Warmbadetag), Sa, So 8 – 18 Uhr; Freibad: Mai – Sep täglich 10 – 20 Uhr. **Preise:** 3 €, Jahreskarte 190 €; Kinder und Jugendliche 6 – 18 Jahre 1,5 €, Jah-

## Happy Birthday!

Badespaß inklusive Pomes, 1 Freigeränk, Geburtstagstisch, min 6 Kinder bis 14. Geburtstag, 13 € pro Person, das Geburtstagskind zahlt nichts! Info und Anmeldung ☎ 06192/97779-30.



## Happy Birthday!

Eintritt frei für Geburtstagskinder.





Säuglingen ab 3  
Monate und

Kleinkindern bis 6 Jahre  
wird über die Kurse

*Säuglingsschwimmen  
und Kleinkinderschwim-  
men, Delfin und Pinguin*

Spaß am Wasser berei-  
tet und das Schwimmen  
beigebracht, Kinder 6 –  
36 Monate bereitet au-  
ßerdem die *Baby-Sauna*  
Vergnügen; Anmeldung  
© 06196/9988-121.

reskarte 95 €; Kinder mit Familienpass 0,75 €; Schü-  
ler, Azubis 2 €, Jahreskarte 140 €; preiswerte Familien-  
und Wertkarten; Mo ermäßigter Eintritt im Freibad oder  
in der Sauna (jahreszeitenbedingt).

► Das am Nordrand von Eschborn im Bereich eines  
Freizeitgeländes gelegene Wiesenbad ist ein großzü-  
gig eingerichtetes Frei- und Hallenbad. Das **Freibad**  
liegt ruhig in einer sehr ansprechenden Landschaft.  
Für das geschäftige Eschborn ist das zweifellos eine  
Oase der Erholung. Die vielen Schatten spendenden  
Bäume reichen fast bis an den Rand des Kombibe-  
ckens, bestehend aus 25-m-Schwimmersektor mit  
Bahnen und einem Nichtschwimmerbereich. Haupt-  
attraktionen für kleine Wasserratten sind hier die  
Schlangenrutsche, Wasserfontänen und der Schiff-  
chenkanal. Die Minis sind im Kleinkinderbecken ak-  
tiv. Abwechslung an Land findet ihr auf einem gro-  
ßem Spielplatz, der durch ein Sonnensegel beschat-  
tet wird. Für die Großen ist das Beachvolleyballfeld  
eine gefragte Wettkampfstätte. Auch Tischtennis und  
Schach kann gespielt werden. Wer sich von den vie-  
len Aktivitäten erholen möchte, kann sich in einem  
der bereitstehenden Strandkörbe ausruhen.

Das **Hallenbad** bietet für die ganze Familie etwas:  
Neben Nichtschwimmer- und Schwimmerbecken mit  
Massagedüsen gibt es ein Kinder- und ein separates  
Sprungbecken. Sowohl im Außen- als auch im Innen-  
bereich existieren warme Duschen. Im Freibad befin-  
det sich ein Kiosk, in der Halle ist ein Snack- und Ge-  
tränkeautomat.

### **Freibad Kelkheim**

Lorsbacher Straße 41, 65779 Kelkheim-Münster.  
© 06195/3306, [www.kelkheim.de](http://www.kelkheim.de). [stadtwerke@kelkheim.de](mailto:stadtwerke@kelkheim.de). **Lage:** Südwestlicher Stadtrand, am Kelkhei-  
mer Stadtwald. **Bahn/Bus:** RMV-Bus 804 bis Am  
Waldeck. **Auto:** B8, B419, B455, in Kelkheim  
ausgeschildert. **Zeiten:** Mai – Sep Di und Do 7 – 20,  
Mo, Mi, Fr – So 9 – 20 Uhr, Kasse bis 19 Uhr, bei

schlechtem Wetter geschlossen. **Preise:** 3,50 €, 12er-Karte 35 €, Saisonkarte 60 €; Kinder 4 – 18 Jahre 1,50 €, 12er-Karte 15 €, Saisonkarte 35 €; Ermäßigungsberechtigte zahlen wie Kinder, Familientageskarte 6,50 €, -saisonkarte 130 €.

► An den Hängen des Taunus mit tollem Blick auf die Wolkenkratzer von Frankfurt gibt's Badespaß für Groß und Klein im 50 m langen Schwimmer- und Nichtschwimmerbecken. Springer üben sich am 1-m-Brett oder am 3-m-Turm. Die weniger Mutigen kommen über eine Rutsche ins Wasser. Für die Kleineren gibt es ein neu renoviertes Kleinkinderbecken mit einem großzügigen Spielplatz. Für die Größeren unter euch steht ein Beachvolleyball- und ein Beachhandballfeld bereit.

### Baden im idyllischen Taunustal

**FreiBadSoden**, Kelkheimer Straße 74, 65812 Bad Soden a.Ts. © 06196/22750, 208-555, Fax 208-365. [www.bad-soden.de](http://www.bad-soden.de). [juergen.wolf@stadt-bad-soden.de](mailto:juergen.wolf@stadt-bad-soden.de).

**Lage:** Am westlichen Stadtrand, nahe Sportplatz.

**Bahn/Bus:** S3, RMV-Bus 828 (Mo – Sa) bis Schwimmbad. **Auto:** A66, Ausfahrt Frankfurt-Höchst, L3266.

**Zeiten:** Mitte Mai – Mitte Sep täglich 7.30 – 20, Kassenschluss um 19 Uhr. **Preise:** 3 €, 12er Karte 30 €, Saisonkarte 65 €; Kinder 6 – 18 Jahre 1,50 €, 12er-Karte 15 €, Saisonkarte 25 €; Feierabendtarif ab 17 Uhr Erw 1,50 €, Kinder und Jugendliche 0,75 €, Schüler, Studenten, Behinderte 1 €. Schüler, Studenten, Behinderte 2 €, 12er-Karte 20 €; Saisonkarte Familien 70 €.

► Das Bad im Altenhainer Tal ist herrlich ruhig gelegen – und seit der Generalerneuerung in 2006 und 2007 ist es in einem guten Zustand. Im 50 m langen Kombibecken kommen alle zu ihrem Recht: Schwimmer und Nichtschwimmer. Auch große und kleine Sprünge sind vom 5-m-Turm und den 1-m- und 3-m-Brettern möglich. Das Sprungbecken ist in das Schwimmerbecken integriert. Genauso viel Spaß





### Minigolf im Freizeitpark Kriftel,

Kapellenstraße/Parkstraße, Kriftel. Erw 2 €, Kinder 1 €. Schläger am Kiosk.

### Hunger & Durst

Im Eingangsbereich des Freibads befindet sich ein Kiosk, der auch für die Besucher des Freizeitparks zugänglich und im Sommer bei schönem Wetter geöffnet ist: Würstchen, Kaffee, Kuchen, kalte Getränke und Eis gibt es.

Hier ist immer was los:  
Freibad Kriftel



© Freizeitpark Kriftel

bringt die 60-m-Rutsche. Die Kleinen und ganz Kleinen können sich im Plansch Becken austoben, in das eine Rutsche führt. Auch an Land gibt's allerlei Spielmöglichkeiten. Allen gemeinsam ist die von alten Bäumen bestandene Liegewiese. Imbiss samt Tischen und Stühlen im Freien ist ebenfalls vorhanden.

### Parkbad Kriftel mit viel Sport & Spiel


Freizeitpark, Parkstraße, 65830 Kriftel. ☎ 06192/47198, Fax 45514. [www.kriftel.de](http://www.kriftel.de). [buergeramt@kriftel.de](mailto:buergeramt@kriftel.de). **Bahn/Bus:** HLB-Bus 810 bis Kirche. **Auto:** A66, in Kriftel ausgeschildert; Parkplatz am Gelände. **Rad:** Unterhalb vom S-Bhf Hofheim 1 km über den Schwarzbach-Radweg Richtung Kriftel. **Zeiten:** Mai – Sep Mo, Fr – So 8 – 20, Mi, Do 6.30 – 20, Di 10 – 20 Uhr, Sa bei warmem Badewetter bis 21 Uhr. **Preise:** 4 €, Saisonkarte 65 €; Kinder unter 18 Jahre 2 €, Saisonkarte 30 €; Feierabendtarif ab 18 Uhr Erw 2 €, Kinder 1 €. Spezielle Saisonkarten für Familien und Guthabekarten mit Ermäßigung.

► Das Freibad im südlichen Gemeindegebiet am Schwarzbach ist ruhig und schön gelegen. Im Kombibecken haben Wasserratten aller Altersklassen ihren Spaß. Der Schwimmbereich ist 50 m lang. In den Nichtschwimmerbereich führt eine Rutsche und in das integrierte Springerbecken könnt ihr aus 1 und 3 m Höhe hinunterspringen. Gleich nebenan liegt ein sehr schöner Eltern-Kind-Bereich. Das Kleinkinderbecken verfügt über mehrere kleine Rutschen und Wasserfontänen. Daneben gibt es einen Spielplatz mit Matsch-



platz. Der gesamte Eltern-Kind-Bereich wird mit großen Sonnensegeln beschattet und ist daher auch für heiße Tage geeignet.

Am Rand der geräumigen, reichlich mit Bäumen bestandenen Liegewiese liegen drei Beachvolleyballfelder. Außerdem gibt es zwei Tischtennisplatten. Wer sich an Land noch so richtig austoben will, der findet direkt neben dem Freibad einen ↗ Freizeitpark.



## Radeln, Skaten und Wandern

### Skater-Anlage Eschborn

Dörnweg, 65760 Eschborn. ☎ 06196/490-320, Fax 490-236. [www.eschborn.de](http://www.eschborn.de). [info@eschborn.de](mailto:info@eschborn.de). **Lage:**

An der Heinrich-Kleist-Schule.

► Die 2002 errichtete Anlage wird in der Mitte von einer Tribüne geteilt. Wenn auf dem Hockeyfeld mit Bandenelementen auf der einen Seite nicht gerade ein Match stattfindet, können Anfänger hier ihre ersten Rollversuche wagen. Fortgeschrittene Fahrer nutzen die Skate-Landschaft auf der anderen Seite und üben ihre Kunststücke an Quarterbowl, Funbox, Manual Put mit Curb, Pipe oder Quarterramp. Seit Oktober 2007 sind hier die neuen Elemente Pyramide mit Diagonalledge, Hip-Ram, Fun-Box Urban Element und Table (an bestehende Rampe angepasst) hinzugekommen. Ihr habt hier also ganz schön viele Möglichkeiten.

### Das Fahrrad selbst reparieren können!

**Arbeitsgemeinschaft fahrRad Eschborn**, Kooperative der Kinder- und Jugendarbeit in Eschborn, Rathausplatz 36, 65760 Eschborn. ☎ 06196/490328, 490414, [www.eschborn.de](http://www.eschborn.de). [abenteuerspielplatz@eschborn.de](mailto:abenteuerspielplatz@eschborn.de).  
Beteiligte Einrichtungen:

**Kinderhort Süd-West**, Berliner Straße 6, ☎ 490261,  
**Abenteuerspielplatz in den Oberwiesen**, ☎ 490504,  
**Jugendzentrum Eschborn**, Jahnstraße 3, ☎ 490246,

## FRISCHE LUFT & SPORT



Curbtricks:

Als **Sliden** bezeichnet man das Rutschen auf der Holzfläche des Decks und unterscheidet:

- *noseslide*: Rutschen auf der Nase;
- *boardslide*: Rutschen auf dem Board zwischen den Achsen;
- *tailslide*: Rutschen auf dem Tail;
- *bluntslide*: Rutschen mit berühren der Rollen.



### Interkulturelle Schulsozialarbeit an der Süd-West-

**Schule**, Berliner Straße 27 – 29, © 92757864.

► An den vier genannten Orten in Eschborn wurden für Kinder und Jugendliche Fahrradwerkstätten eingerichtet, in denen sie unter Anleitung selbst ihre Drahtesel reparieren und pflegen können.

### Mühlenwanderweg

Hohemark – Kaiser-Friedrich-Brücke – Oberursel (U-Bahn) – Stierstadt (S-Bahn) – Krebsmühle (Bus 872 und 29, U-Bahn Weißkirchen oder Niederursel). **Länge:** insgesamt 4,5 Std, leicht, markiert. **Bahn/Bus:** U3 oder RMV-Bus 50 bis Hohemark, zurück ab Niederursel Bus 872, 29, U-Bahn Weißkirchen oder Niederursel.

**Auto:** B456 bis Hohemark.

► Ab **Hohemark** folgt ihr zunächst den Wegweisern Richtung Feldberg. Zu eurer Rechten hört ihr den Ur-selbach rauschen, der euch abwechselnd mit einem alten Werkgraben die ganze Strecke über begleiten wird. Am Weg seht ihr nach kurzer Zeit an einem Baum ein Hinweisschild mit zwei Symbolen: einem Wasserrad und einem Bachflohkrebs. Sie dienen euch ab jetzt als Orientierung.

Die erste Teiletappe bis zur **Kaiser-Friedrich-Brücke** führt leicht bergan durch den Wald oder am Waldrand entlang. An der Brücke liegt eigentlich erst der Startpunkt des Mühlenwanderweges. Von nun an geht es stetig bergab. Nach einem kleinen Stück zurück auf dem gleichen Weg seht ihr an einem Holzsteg die Abzweigung des Werkgrabens. Ihr folgt dem Pfad entlang dem Graben. Wasserrad und Bachflohkrebs geben an Wegkreuzungen im Wald jeweils die Richtung vor, bis linker Hand die ersten Gebäude von Oberursel durch die Bäume zu sehen sind.

Das Zentrum **Oberursels** mit dem Marktplatz ist nach etwa 2,5 Stunden erreicht. Am Gebäude der Stadtbücherei am Marktplatz, Ecke Weidengasse beginnt die nächste Etappe, die zunächst weiter durch die Altstadt von Oberursel (Weidengasse und Korfstra-



Die Route lässt sich problemlos in Teiletappen zerlegen, an deren Endpunkten Haltestellen öffentlicher Verkehrsmittel liegen. Das Stück zwischen Oberursel und der Krebsmühle ist auch für eine Fahrradtour geeignet.

### Hunger & Durst

**Die Linse**, Krebsmühle

1, Oberursel.

© 06171/73018.


[www.krebsmuehle.de](http://www.krebsmuehle.de).

Okt – März Mo – Fr 18 – 24, Sa 12 – 24, So, Fei 12 – 23 Uhr. **Wechselnde Wochenkarte, durchgehend warme Küche, Sonnenterrasse.**

► Die Wasserkraft aus dem vom Urselbach abzweigenden Werkgraben und dem Bach selbst diente in der Vergangenheit zum Antrieb von Mühlen und Triebwerken in Fabriken. Insgesamt hat man zwischen

## MÜHLEN AM RAUSCHENDEN BACH

der Kaiser-Friedrich-Brücke und der Krebsmühle 42 Standorte solcher Mühlen und Wassertriebwerke gezählt. Darunter waren die Spinnerei und *Weberei Hohemark* oder die *Wiemersmühle* und die *Steinmühle* oberhalb des alten Ortskerns von Oberursel (heute Gelände von BMW Rolls Royce). Die Steinmühle arbeitete seit 1850 als Mahlmühle. In der Wiemersmühle war zunächst eine Kalbsledergerberei, ab 1883 eine Eisengießerei untergebracht. Leider sind die meisten alten Öl-, Loh- und Mahlmühlen heute nicht mehr erhalten. Achtet auf die Schautafeln, die am Mühlenwanderweg aufgestellt sind. Sie zeigen euch, wie die Wasserkraft früher für die Mühlen genutzt wurde. Außerdem geben sie einen Eindruck von der Arbeit der Handwerker, die einst hier ihre Werkstätten hatten. Und natürlich gibt es auch Infos zu Pflanzen und Tieren, die im Bach oder am Ufer zu finden sind. ◀

ße) und ab dem Ortsrand durch Wiesen führt – immer geleitet von den zwei Symbolen. Vor Stierstadt verläuft der Weg eine Weile an der Bahnlinie entlang. Nach dem Durchqueren einer Unterführung an der S-Bahn-Haltestelle **Stierstadt** wendet ihr euch nach rechts und läuft kurz auf Stierstadt zu. Nach etwa 300 m zweigt der Weg wieder links in die Wiesen ab und folgt erneut dem Bachlauf durch Weißkirchen bis zum Ziel an der  **Krebsmühle**.

### Spazierweg zum Fisch: Das Forellengut im Wald

61440 Oberursel-Oberstedten. ☎ 06172/35119, Fax 06171/502-319. forellengut-herzberger.de. **Bahn/Bus:** U3 Hohemark, RMV-Bus 7, 41 bis Oberursel-Oberstedten Landwehr oder Bad Homburg-Stadtbuss, Endstation Hirschgarten; 20 – 30 Min Fußweg. **Auto:** A661 Bad Homburg/Oberursel, Richtung Bad Homburg, weiter bis

### Hunger & Durst

**Forellengut**, Oberursel-Oberstedten. ☎ 06172/35119. Gaststätte Sa, So, Fei 11 – 18 Uhr, Fischverkauf Mo – Sa 9 – 16, So, Fei 9 – 11 Uhr.





© Annette Sievers

### Forellen in einem kühlen Grunde ...



Zum Forellengut kann von der Endstation Hohemark auch mit Kinderwagen eine kleine Wanderung unternommen werden: Man geht über die Brücke rechts in den Wald hinauf und folgt der Markierung. Je nach Länge der Beine dauert das eine halbe bis ganze Stunde.

Oberstedten, Hinweisschilder Forellengut. **Rad:** An der Wanderroute Hohemark/Waldeslust (U3) – Hessenpark – Saalburg – Lochmühle, Strecke auch für MTB geeignet. **Infos:** Ausgangspunkt: Oberursel Hohemark, Wanderparkplatz Verlauf: Rundweg, etwa 4 km, leichte Steigungen.

► Das Gut liegt mitten im Wald. In ca. 40 terrassenförmig übereinander angelegten kleinen Teichen werden in großer Zahl Forellen, in kleiner Zahl aber auch andere Fische

gezüchtet. Für Kinder erfreulich: das kleine Wildschweingehege, die frei laufenden Hühner und Gänse und der kleine Spielplatz.

Gerade an Wochenenden und Feiertagen bietet sich das **Forellengut** als Start und Ziel für kleinere oder größere Wanderungen durch den Taunuswald an. Dann ist nämlich die Gaststätte auf dem Gelände geöffnet, und man kann hier zum Abschluss seiner Tour eine Rast einlegen und – na was wohl? – Fisch essen oder geräucherte Forellen und diverse andere Fischarten erstehen.

### Vom Meisterturm und zum »Gimbi«

**Waldgaststätte Meisterturm**, Meisterturm 1, 65719 Hofheim a.Ts. © 06192/8887, [www.meisterturm.de](http://www.meisterturm.de). [info@meisterturm.de](mailto:info@meisterturm.de). **Länge:** etwa 2 Std. Im Wald nördlich von Hofheim, Nähe Bergkapelle. Mit Biergarten und Spielplatz. **Bahn/Bus:** S2, RB21 Wiesbaden – Niederrhausen bis Hofheim, vom Bhf über die Überführung zum Schmelzweg, dann links Zeilsheimer Straße. Meisterturm mit RMV-Bus 401, AST 404 bis Ehrenmal. Rückweg: Ab Hof Gimbach 2 km zu Fuß zum Bhf Kelkheim, von dort Bus 806 bis Bhf Hofheim (täglich, Sa letzte Abfahrt 18.49, So 22.16 Uhr) oder ab Bhf Kelkheim Taunusbahn Königstein – Frankfurt. **Auto:** Zum Meisterturm B519, Niederhofheimer Straße, dann ab-